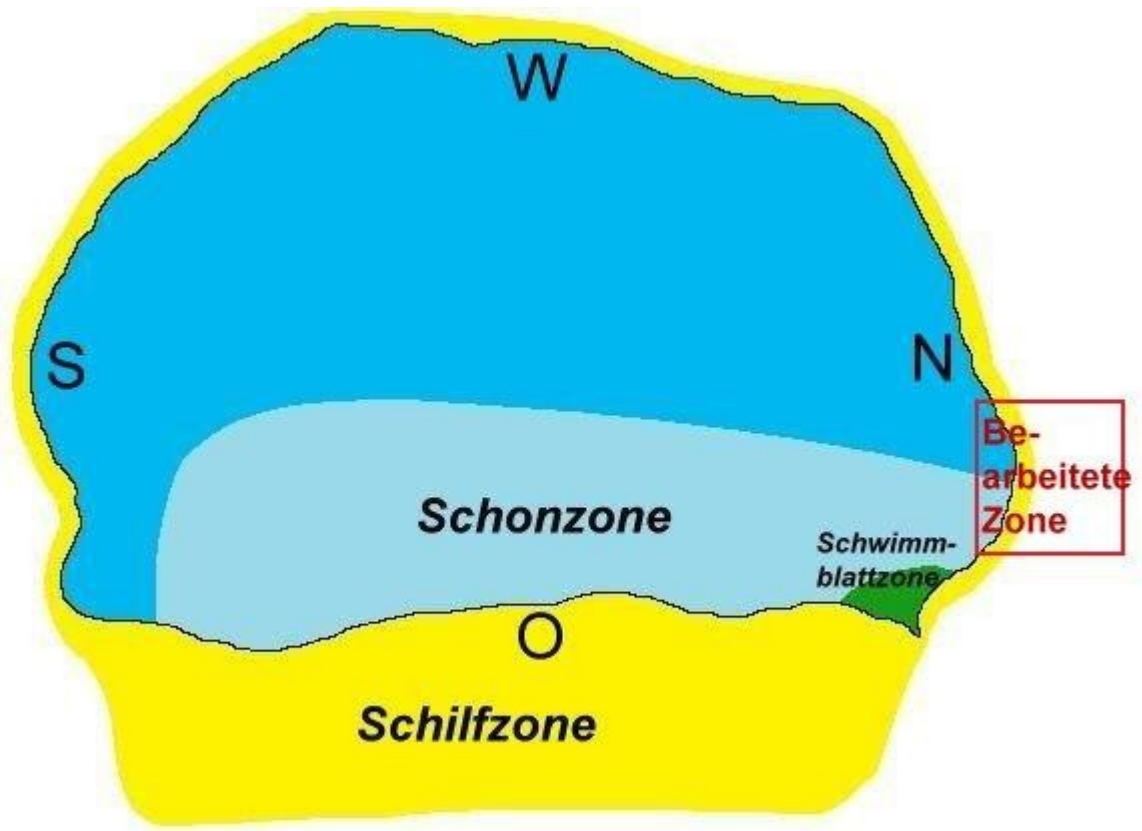


## Meerfelder Maar : See Draufsicht

320.000m<sup>2</sup>  
334,5 m üNN



### Gesamtkrater + Ort:

1400m Länge (W-O)  
1200m Breite (N-S)

### Wasserflächenform:

780m Länge (W-O)  
490m Breite (N-S)

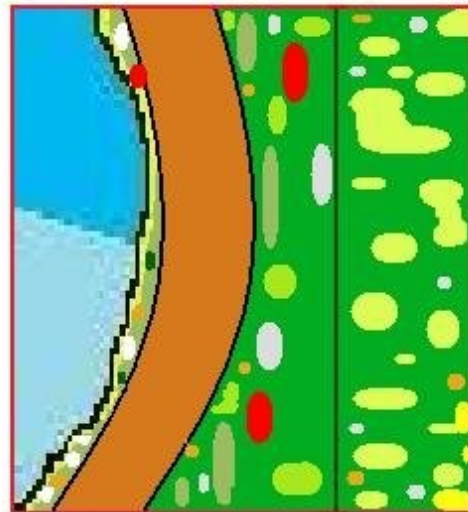
### Tiefste Wasserstelle:

17m

### Gesamttiefe (Boden):

35m

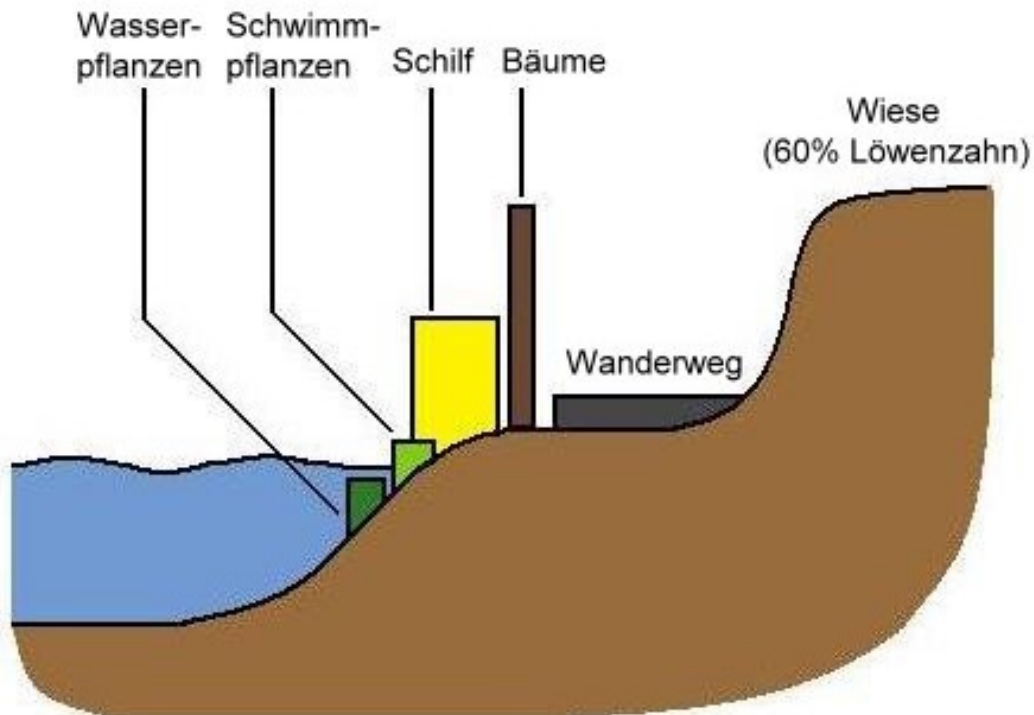
## Gewässeruntersuchung am Meerfelder Maar



### Legende

-  Wasser
-  Schilf
-  Brennesel
-  Löwenzahn
-  Moos
-  Weiße Taubnessel
-  Trollblume
-  Wald-Erdbeere
-  Gänseblümchen
-  Klee
-  Deutscher Ginster
-  Weg
-  Wiese

### See im Querschnitt



#### **Pflanzen am Litoral**

- Schilf
- Brennesel / *Urtica urens*
- Löwenzahn / *Taraxacum officinate*
- Moos
- Weiße Taubnessel / *Lamium album*
- Trollblume / *Trollius europaeus*
- Wiesenschaumkraut
- Weide

#### **Pflanzen am Wegrand**

- Walderdbeeren
- Löwenzahn / *Taraxacum officinate*
- Garten-Schaumkraut / *Cardamine hirsuta*
- Gänseblümchen / *Bellis perennis*
- Weißdorn
- Klee / *Trifolium repens*
- Deutscher Ginster / *Genista germanica*
- Apfelbäume

# Gewässeruntersuchung am Meerfelder Maar

